



COMUNE DI GAETA

Provincia di Latina
2° Dipartimento – Territorio

21809

30 MAG 2014

Prot. N. Del / / 2014

ORDINANZA N. 283

Oggetto: Interdizione aree a pericolo di frana nel tratto costiero compreso tra le località di:
Parco Riviera di Ulisse - Fontania - Monte a Mare.

IL SINDACO

VISTO il Piano Stralcio per l'Assetto Idrogeologico (P.A.I.) dell'Autorità dei Bacini Regionali del Lazio, approvato con Deliberazione Consiglio Regionale Lazio n. 17 del 4/4/2012 e successivamente aggiornato con Decreti del Segretario Generale, costituito dai seguenti elaborati: relazione tecnica, norme di attuazione, cartografie ed allegati; con il quale vengono individuate le aree del territorio interessate da situazioni di pericolo connesse a fenomeni franosi e/o di inondazione, distinte in classi di pericolosità in funzione delle caratteristiche dei fenomeni rilevati e/o attesi;

VISTE le Tavv. 2.12 e 2.13 - ambito Sud- di Piano, aggiornata al 24/01/2014, comprensiva di modifiche ed integrazioni, con riferimento alla ripermimetrazione e/o riclassificazione di porzioni del territorio del Comune di Gaeta;

RILEVATO che, nello specifico, risulta segnalata un'area di rilevante criticità ai fini del dissesto idrogeologico interessante la fascia costiera della riviera di ponente, compresa tra le località di : Parco Riviera di Ulisse, Fontania e Monte a Mare, con soluzioni di continuità;

RILEVATO che detta area, perimetrata quale "area sottoposta a tutela per pericolo di frana molto elevato, risulta classificata a Pericolo "A", con elementi sia areali che lineari a Rischio molto elevato, definito di livello "R4";

RICHIAMATA l'Ordinanza 38/96 della Capitaneria di Porto di Gaeta con cui sono state interdette alla pubblica fruizione alcune aree demaniali marittime interessate da probabili fenomeni franosi come da relazione del Servizio Geologico Nazionale ed a seguito della quale il Comune aveva provveduto a posizionare cartelli monitori come ordinato con la suddetta ordinanza;

RICHIAMATA la propria Ordinanza n.215 del 24/06/2013 avente ad oggetto:" Interdizione aree in dissesto nel tratto costiero Fontania – Spiaggia di Fontania";

PRESO Atto che le citate aree possono rappresentare un pericolo e/o rischio per frana per i fruitori delle stesse e per i beni ivi esposti;

RITENUTO, necessario e doveroso, al fine della tutela della pubblica incolumità, ai sensi dell'art. 54 del D.Lgs. n. 267/2000, disporre il divieto di transito e sosta nelle aree in dissesto presenti nel tratto costiero compreso tra le località di Parco Riviera di Ulisse - Fontania e Monte a Mare, come evidenziato nelle Tavv. 2.12 e 2.13 Sud della cartografia allegata al P.A.I., e di porre in essere delimitazioni atte ad impedire concretamente l'accesso alle zone in dissesto;



COMUNE DI GAETA

Provincia di Latina
2° Dipartimento – Territorio

Sentito il Dirigente del 2° Dipartimento - Territorio
Visti gli articoli n. 50 e n. 54 del D. Lgs. 18.08.2000, n. 267;
Viste le Norme di Attuazione del P.A.I.;

RENDE NOTO

Le aree e le località comprese nel tratto di costa della riviera di ponente, come di seguito indicate e come identificate cartograficamente alle Tavv. 2.12 e 2.13 Sud del P.A.I., potrebbero essere interessate da fenomeni franosi con caratteristiche di intensità molto elevate:

Denominazione Località interessate:

- a) Fontania – Pozzo del Diavolo- Torre Viola
- b) Monte Scissura – Torre Scissura
- c) Arenauta
- d) Monte a Mare – Torre S. Agostino
- e) Zona S.Erasmo – Parco Riviera di Ulisse -Serapo

INFORMA

Tutti i soggetti pubblici e/o privati interessati in quanto intestatari, a qualunque titolo, di immobili e/o strutture e/o infrastrutture e/o attività economiche-produttive, ricadenti nelle aree di cui sopra, definite di livello “R4” a rischio molto elevato, con particolare riferimento ai titolari di strutture commerciali e/o attività produttive in genere, possono effettuare verifiche e accertamenti sulle effettive condizioni dei fenomeni di dissesto e proporre gli interventi strettamente necessari finalizzati alla messa in sicurezza dei beni esposti e della pubblica incolumità, nei termini e secondo le modalità di cui alle vigenti Norme di Attuazione del P.A.I. ed della normativa di riferimento in materia.

ORDINA

A tutti i soggetti interessati e sopracitati, con particolare riferimento ai titolari di strutture e/o attività produttive in genere ricadenti in aree definite a rischio molto elevato, di livello “R4”, come da cartografia P.A.I., di evidenziare con opportuna segnaletica ed avvisi le condizioni di pericolo rilevate e di interdire al passaggio ed alla sosta delle persone le aree di propria competenza ritenute più a rischio,

In via cautelare e con decorrenza immediata e fino a revoca, il divieto di sosta ed ogni tipo di attività che presupponga la permanenza di persone e/o cose nelle aree sottoposte a tutela per pericolo di frana, come evidenziato nella cartografia allegata al P.A.I. e individuabili negli allegati 1 e 2 facenti parte del presente provvedimento;

La apposizione di adeguata e opportuna segnaletica, nelle more della definizione di interventi finalizzati alla rimozione o mitigazione del rischio, lungo la via S.S. Flacca, nel tratto di strada situato a monte della Spiaggia dell’Arenauta, lungo il versante del rilievo di Monte Cristo, come evidenziato nella cartografia allegata al P.A.I., in quanto interessato da pericolo di crollo e/o caduta di materiale lapideo in equilibrio instabile,





COMUNE DI GAETA

Provincia di Latina
2° Dipartimento – Territorio

Di apporre adeguata segnaletica monitoria, redatta anche in più lingue, riportante i divieti e l'indicazione del pericolo esistente, nonché adeguata delimitazione dell'area, il tutto compatibilmente con l'ambiente tutelato;

DISPONE

La trasmissione di copia della presente Ordinanza, per gli adempimenti consequenziali di competenza, a:

- Comandante P.L. – Responsabile Protezione Civile- Sede
- Responsabile Servizio Ambiente-Demanio- Sede
- Responsabile Servizio Manutenzioni-LL.PP. Sede
- Prefettura di Latina –U.T.G. – Piazza della Libertà – 04100 Latina
- Capitaneria di Porto di Gaeta – via Docibile - 04024 Gaeta
- Comando Tenenza Carabinieri - Gaeta
- Commissariato di P. S. – Gaeta
- Autorità dei Bacini Regionali del Lazio -Via Capitan Bavastro,108 – 00154 Roma
- Regione Lazio – Dipartimento Territorio Direzione Ambiente e Cooperazione tra i Popoli - Via R. Raimondi Garibaldi 00145 Roma
- Regione Lazio – Direzione Regionale Infrastrutture e Ambiente – Via R. Raimondi Garibaldi 00145 Roma
- Regione Lazio –Direzione Regionale Territorio, Area Urbanistica e Coopianificazione Province Frosinone Latina – Viale del Giorgione 129, 00142 Roma
- Regione Lazio – Direzione Sviluppo Economico Attività Produttive, Area Economia del Mare – Via R. Raimondi Garibaldi 7 – 00145 Roma
- Regione Lazio – ASTRAL - Via del Pescaccio 96/98 00166 – Roma
- Parco Regionale Riviera di Ulisse – Via della Breccia 5 – 04024 Gaeta
- Agenzia del Demanio Direzione Regionale – Via Piacenza 3 – 00184 Roma

La pubblicazione della presente ordinanza sul sito istituzionale web del Comune di Gaeta.

AVVERTE

che l'inosservanza della presente darà luogo alla segnalazione dei trasgressori alla competente Autorità Giudiziaria ai sensi dell'art. 650 C.P.

che è fatto obbligo ai soggetti preposti al controllo di fare osservare la presente Ordinanza.

Avverso il presente provvedimento è ammesso ricorso al TAR nel termine di 60 (sessanta) giorni e ricorso straordinario al Presidente della Repubblica nel termine di 120 (centoventi) giorni dalla notifica del presente provvedimento.

Ai sensi dell'art. 8 della legge 241/90 il responsabile del procedimento è il Dirigente del 2° Dipartimento; è possibile visionare gli atti presso il settore nei giorni di ricevimento.

Dalla Sede Municipale li 30 MAG 2014

Il Dirigente Arch. R. Guratti



IL SINDACO
(Dott. Cosmo Mitrano)



COMUNE DI GAETA

Provincia di Latina
2° Dipartimento – Territorio

ALLEGATO 1

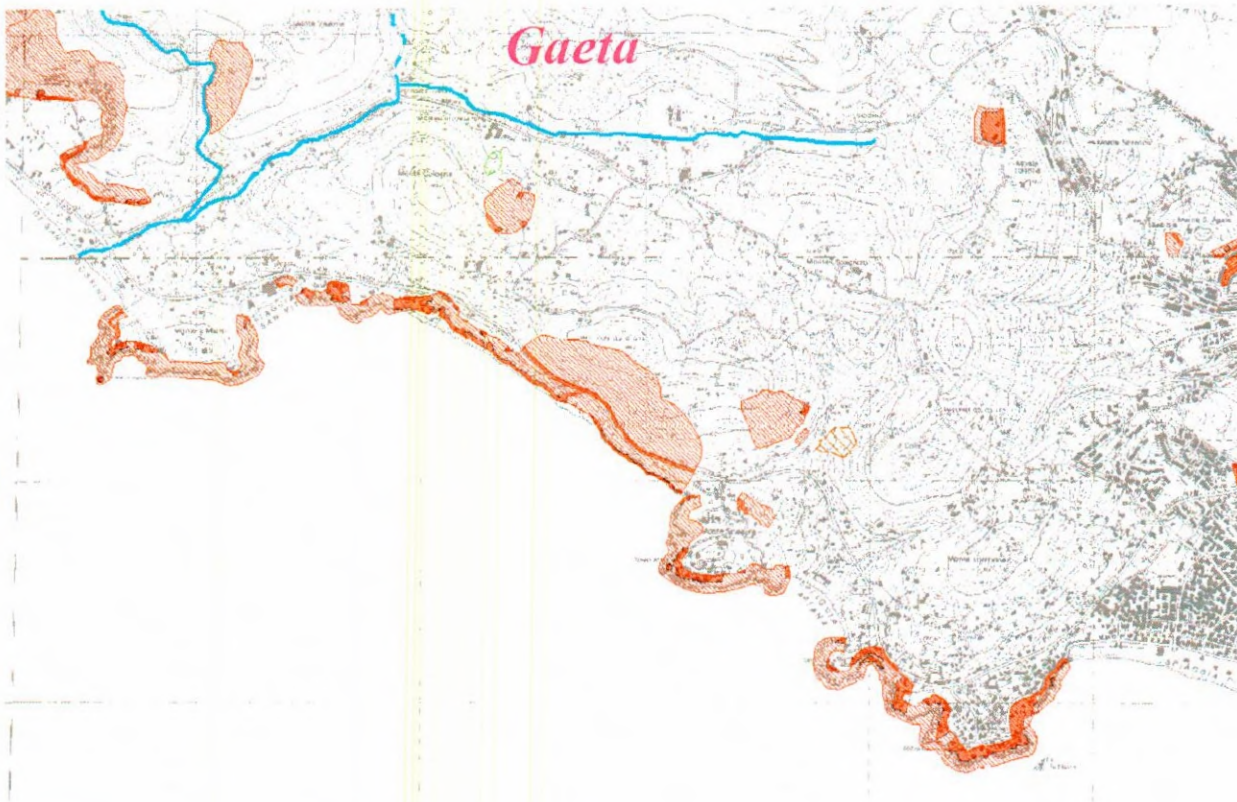
PIANO STRALCIO PER L'ASSETTO IDROGEOLOGICO (P.A.I.)

Tavola: 2.12 Sud

Scala 1:25.000

Aggiornamento: 24/01/14

AREE SOTTOPOSTE A TUTELA PER DISSESTO IDROGEOLOGICO



AREE SOTTOPOSTE A TUTELA PER PERICOLO DI FRANA (artt. 6 - 16 - 17 - 18)



Aree a Pericolo A (c. 2 art. 6 e art. 16)

LIVELLI DI RISCHIO IN FUNZIONE DELLA PERICOLOSITA' E DEL VALORE ESPOSTO (art. 8 comma 5)

ELEMENTI AREALI A RISCHIO

ELEMENTI LINEARI A RISCHIO



R4



R4



COMUNE DI GAETA

Provincia di Latina
2° Dipartimento – Territorio

ALLEGATO I.1



Denominazione Località interessate:

- a) Fontania – Pozzo del Diavolo- Torre Viola
- b) Monte Scissura – Torre Scissura
- c) Arenauta
- d) Monte a Mare – Torre S. Agostino



COMUNE DI GAETA

Provincia di Latina
2° Dipartimento – Territorio

ALLEGATO 2

PIANO STRALCIO PER L'ASSETTO IDROGEOLOGICO (P.A.I.)

Tavola: 2.13 Sud

Scala 1:25.000

Aggiornamento: 18/09/13

AREE SOTTOPOSTE A TUTELA PER DISSESTO IDROGEOLOGICO





AREE SOTTOPOSTE A TUTELA PER PERICOLO DI FRANA (artt. 6 - 16 - 17 - 18)



Aree a Pericolo A (c. 2 art. 6 e art. 16)

LIVELLI DI RISCHIO IN FUNZIONE DELLA PERICOLOSITA' E DEL VALORE ESPOSTO (art. 8 comma 5)

LIVELLI DI RISCHIO IN FUNZIONE DELLA PERICOLOSITA' E DEL VALORE ESPOSTO (art. 8 comma 5)	
ELEMENTI AREALI A RISCHIO	ELEMENTI LINEARI A RISCHIO
 R4	 R4



COMUNE DI GAETA

Provincia di Latina
2° Dipartimento – Territorio

ALLEGATO 2.1



Denominazione Località interessate:

- e) Zona S. Erasmo – Parco Regionale Riviera di Ulisse - Serapo

