

# LE DUE NUOVE LINEE PER IL MARE

ORARI E PERCORSI

INTEGRAZIONE ATTIVA  
DA LUNEDÌ 1 LUGLIO 2019




COMUNE DI LATINA  
CITTÀ DEI DIRITTI



mobilità




NON SARÀ PIÙ EFFETTUATA LA LINEA MARE 5  
PERCHÉ INTEGRATA NELLE NUOVE LINEE MARE 3 E MARE 4



## MARE 3 FOCEVERDE

8:10 | 11:10 | 17:45


STAZIONE AUTOLINEE – VIA ROMAGNOLI – VIALE KENNEDY - VIA BRUXELLES  
– VIA BACHELET – VIA MAZZOCCHI ALEMANNI – VIA DEL LIDO - VIA PICASSO  
– VIA P.L. NERVI – VIALE PAGANINI – PLE LOCATELLI – VIA CARISSIMI - VIALE PA-  
GANINI - VIALE G.P. DA PALESTRINA – VIA MARCELLO – VIA SCARLATTI – VIA DEL  
LIDO – ST. LITORANEA – B.GO SABOTINO – STRADA FOCEVERDE - STR. LUNGO-  
MARE - CAPOPORTIERE – VIA DEL LIDO – VIA SCARLATTI - VIA MARCELLO – VIA  
G.P. DA PALESTRINA – V.LE PAGANINI – PLE LOCATELLI – V.LE PAGANINI – ROTA-  
TORIA – VIALE LE CORBUSIER – VIA PICASSO – VIA DEL LIDO - VIA MAZZOCCHI  
ALEMANNI – VIA BACHELET – VIA BRUXELLES – VIALE KENNEDY - VIA ROMA-  
GNOLI – STAZIONE AUTOLINEE



## MARE 3 RIO MARTINO

9:40

STAZIONE AUTOLINEE – VIA ROMAGNOLI – VIALE KENNEDY - VIA BRUXELLES  
– VIA BACHELET – VIA MAZZOCCHI ALEMANNI – VIA DEL LIDO - VIA PICASSO  
– VIA P.L. NERVI – VIALE PAGANINI – PLE LOCATELLI – VIA CARISSIMI - VIALE PA-  
GANINI - VIALE G.P. DA PALESTRINA – VIA MARCELLO – VIA SCARLATTI – VIA DEL  
LIDO – ST. LITORANEA – B.GO GRAPPA – RIO MARTINO – LUNGOMARE - CAPO-  
PORTIERE – VIA DEL LIDO – VIA S. AGOSTINO - VIA GARIGLIANO – VIA VOLTUR-  
NO – PIAZZALE PRAMPOLINI – VIALE V. VENETO - VIA E. FILIBERTO – VIA ROMA-  
GNOLI - STAZIONE AUTOLINEE



## MARE 3 RIO MARTINO

12:50 | 16:00

STAZIONE AUTOLINEE – VIA VILLAFRANCA – VIA DEI MILLE – PIAZZALE PRAM-  
POLINI - VIA VOLTURNO - VIA GARIGLIANO – VIA S. AGOSTINO – VIA DEL LIDO  
– CAPOPORTIERE – LUNGOMARE – RIO MARTINO – BORGO GRAPPA – STRADA  
LITORANEA – VIA DEL LIDO – VIA SCARLATTI - VIA MARCELLO – VIA G.P. DA PALE-  
STRINA – V.LE PAGANINI – PLE LOCATELLI – V.LE PAGANINI – ROTATORIA – VIALE  
LE CORBUSIER – VIA PICASSO – VIA DEL LIDO - VIA MAZZOCCHI ALEMANNI –  
VIA BACHELET – VIA BRUXELLES – VIALE KENNEDY - VIA ROMAGNOLI – STAZIO-  
NE AUTOLINEE

# LE DUE NUOVE LINEE PER IL MARE

ORARI E PERCORSI

INTEGRAZIONE ATTIVA  
DA LUNEDÌ 1 LUGLIO 2019



COMUNE DI LATINA  
CITTÀ DEI DIRITTI



CSA  
mobilità



NON SARÀ PIÙ EFFETTUATA LA LINEA MARE 5  
PERCHÉ INTEGRATA NELLE NUOVE LINEE MARE 3 E MARE 4

## MARE 4 FOCE VERDE

9:40 | 12:50 | 19:05

STAZIONE AUTOLINEE – VIALE G. CESARE – VIA MILAZZO – PLE CARTURAN – VLE XVIII DICEMBRE – VLE XXIV MAGGIO – VLE STATUTO – VIA DON TORELLO – PZA MORO – ROTATORIA – VIA DON TORELLO – VIA CESARE AUGUSTO – VIALE XXI APRILE – VIALE MARCONI – VIA ISONZO – VIA DELL'AGORA – VIA DEL LIDO – ST. LITORANEA – B.GO SABOTINO – STRADA FOCEVERDE – STR. LUNGOMARE – CAPOPORTIERE – VIA DEL LIDO – VIA DELL'AGORA – VIA ISONZO – VIA MARCONI – VIALE XXI APRILE – VIA C.AUGUSTO – VIA DON TORELLO – PZA MORO – ROTATORIA – VIA DON TORELLO – VIA C. AUGUSTO – VIA DELLO STATUTO – VLE XXIV MAGGIO – VIALE XVIII DICEMBRE – PLE CARTURAN – VIA MILAZZO – VIA G. CESARE – VIA ROMAGNOLI – STAZIONE AUTOLINEE

## MARE 4 RIO MARTINO

7:55 | 11:15

STAZIONE AUTOLINEE – VIALE G. CESARE – VIA MILAZZO – PLE CARTURAN – VLE XVIII DICEMBRE – VLE XXIV MAGGIO – VLE STATUTO – VIA DON TORELLO – PZA MORO – ROTATORIA – VIA DON TORELLO – VIA CESARE AUGUSTO – VIALE XXI APRILE – VIALE MARCONI – VIA ISONZO – BORGO GRAPPA – RIO MARTINO – STR. LUNGOMARE – CAPOPORTIERE – VIA DEL LIDO – VIA DELL'AGORA – VIA ISONZO – VIA MARCONI – VIALE XXI APRILE – VIA C.AUGUSTO – VIA DON TORELLO – PZA MORO – ROTATORIA – VIA DON TORELLO – VIA C.AUGUSTO – VIA DELLO STATUTO – VLE XXIV MAGGIO – VIALE XVIII DICEMBRE – PLE CARTURAN – VIA MILAZZO – VIA G. CESARE – VIA ROMAGNOLI – STAZIONE AUTOLINEE

## MARE 4 RIO MARTINO

17:20

STAZIONE AUTOLINEE – VIA VILLAFRANCA – VIA DEI MILLE – PIAZZALE PRAMPOLINI – VIA VOLTURNO – VIA GARIGLIANO – VIA S. AGOSTINO – VIA DEL LIDO – CAPOPORTIERE – LUNGOMARE – RIO MARTINO – BORGO GRAPPA – VIA ISONZO – VIA MARCONI – VIALE XXI APRILE – VIA C.AUGUSTO – VIA DON TORELLO – PZA MORO – ROTATORIA – VIA DON TORELLO – VIA C.AUGUSTO – VIA DELLO STATUTO – VLE XXIV MAGGIO – VIALE XVIII DICEMBRE – PLE CARTURAN – VIA MILAZZO – VIA G. CESARE – VIA ROMAGNOLI – STAZIONE AUTOLINEE